



**КОМИТЕТ ИМУЩЕСТВЕННЫХ ОТНОШЕНИЙ
АДМИНИСТРАЦИИ ПЕРМСКОГО МУНИЦИПАЛЬНОГО РАЙОНА**

РЕШЕНИЕ

о размещении объектов № 860

Пермский край
Пермский район

10.11.2020

Комитет имущественных отношений администрации Пермского муниципального района разрешает Акционерному обществу «Газпром газораспределение Пермь» (ИНН 5902183841, ОГРН 1025900512670, почтовый адрес: 614000, г. Пермь, ул. Петропавловская, 43)

размещение объекта «газопровод давлением до 0,6 Мпа, для размещения которого не требуется разрешение на строительство»

на землях государственная собственность на которые не разграничена

на срок 1 год с 10.11.2020 г. по 09.11.2021 г.

Местоположение: Пермский край, Пермский район, Култаевское с/п, с. Култаево, ул. Сибирская, к дому 10а, квартира 2

Приложение: схема предполагаемых к использованию земель или части земельного участка.

Председатель комитета
имущественных отношений
администрации Пермского
муниципального района



(подпись, печать)

Г.В. Мюресов

Схема предполагаемых к использованию земель или части земельного участка

Каталог координат, м

Объект: Газопровод давлением до 0,6 Мпа включительно, для размещения которого не требуется разрешения на строительство

Местоположение: расположенным рядом с домом, по адресу:

Пермский край, р-н Пермский, с/п Култаевское, с. Култаево, ул. Сибирская, к дому 10а, квартира 2

Площадь земель или части земельного участка, кв.м.: 479

Категория земель: земли населенных пунктов







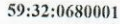
Вид разрешенного использования: -

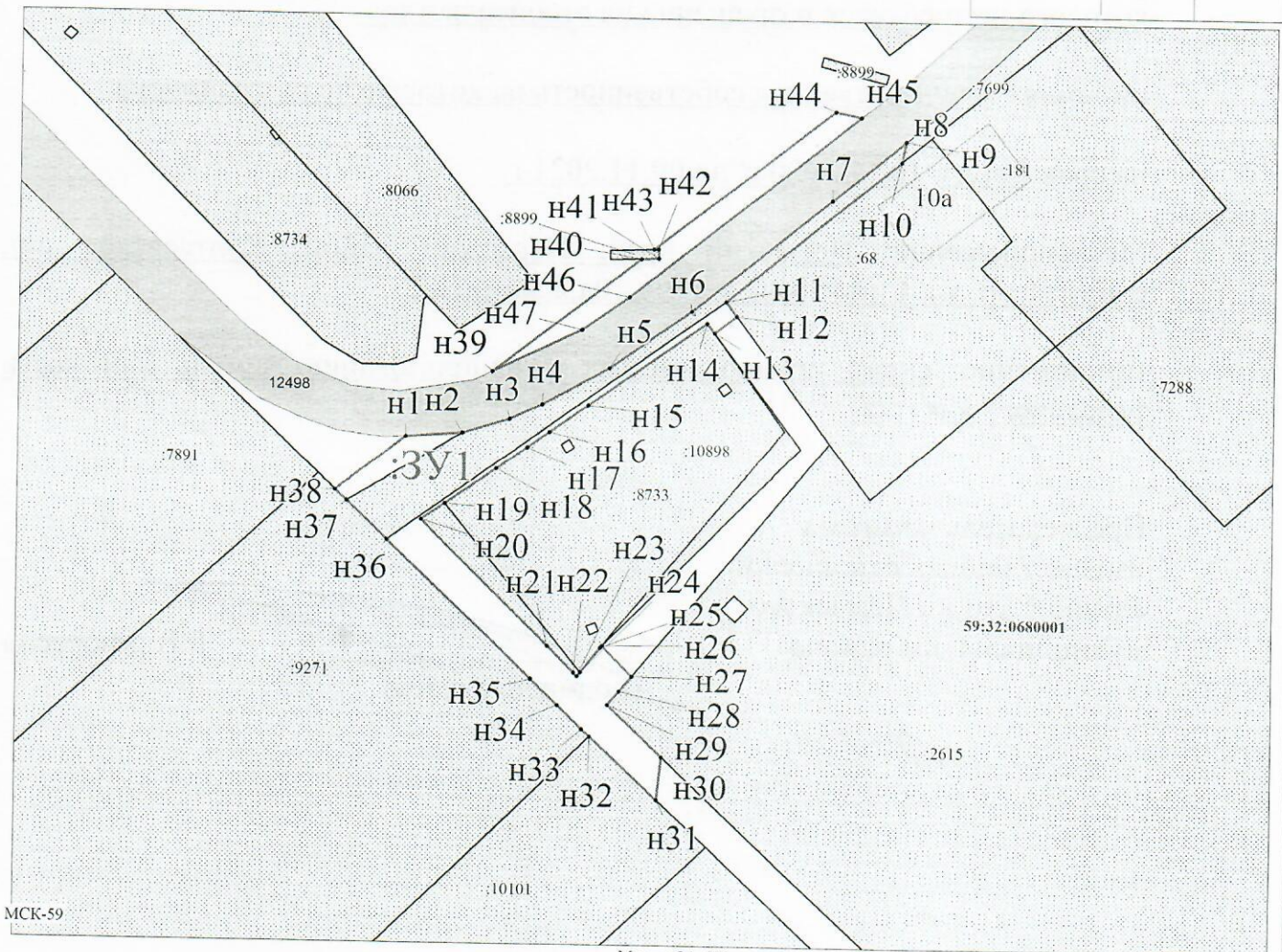
Описание границ смежных землепользователей:

- От точки н1 до точки н8 - земельный участок с кадастровым номером 59:32:0000000:12498
- От точки н8 до точки н10 - земельный участок с кадастровым номером 59:32:0680001:7699
- От точки н10 до точки н12 - земельный участок с кадастровым номером 59:32:0680001:68
- От точки н12 до точки н13 - земли общего пользования
- От точки н13 до точки н26 - земельный участок с кадастровым номером 59:32:0680001:8733
- От точки н26 до точки н27 - земли общего пользования
- От точки н27 до точки н30 - земельный участок с кадастровым номером 59:32:0680001:2615
- От точки н30 до точки н31 - земли общего пользования
- От точки н31 до точки н32 - земельный участок с кадастровым номером 59:32:0680001:10101
- От точки н32 до точки н38 - земельный участок с кадастровым номером 59:32:0680001:9271
- От точки н38 до точки н1 - земли общего пользования
- От точки н39 до точки н40 - земли общего пользования
- От точки н40 до точки н43 - земельный участок с кадастровым номером 59:32:0680001:8899
- От точки н43 до точки н39 - земельный участок с кадастровым номером 59:32:0000000:12498

№ точки границы	X	Y
н1	505402.06	2215043.45
н2	505402.50	2215049.41
н3	505404.04	2215054.41
н4	505405.62	2215057.87
н5	505409.57	2215064.99
н6	505415.77	2215073.72
н7	505427.74	2215088.54
н8	505434.11	2215096.30
н9	505434.10	2215096.30
н10	505431.93	2215095.83
н11	505416.86	2215077.37
н12	505415.31	2215078.52
н13	505413.47	2215076.15
н14	505414.51	2215075.36
н15	505405.59	2215062.77
н16	505402.72	2215058.69
н17	505401.08	2215056.35
н18	505398.75	2215053.03
н19	505394.98	2215047.64
н20	505393.23	2215045.14
н21	505379.98	2215058.68
н22	505377.17	2215061.52
н23	505376.81	2215061.88
н24	505377.24	2215062.23
н25	505379.86	2215064.36
н26	505380.04	2215064.54
н27	505376.83	2215067.74
н28	505375.22	2215066.40
н29	505373.75	2215065.18
н30	505368.35	2215071.02
н31	505363.85	2215070.53
н32	505370.41	2215063.29
н33	505371.18	2215062.47
н34	505373.68	2215059.83
н35	505376.44	2215056.93
н36	505391.09	2215041.54
н37	505395.12	2215037.25
н38	505396.30	2215036.00
н1	505402.06	2215043.45
н39	505409.07	2215052.50
н40	505421.27	2215068.26
н41	505421.33	2215070.10
н42	505422.34	2215070.06
н43	505422.33	2215069.62
н44	505437.15	2215088.77
н45	505436.55	2215091.49
н46	505417.22	2215067.01
н47	505413.64	2215062.02
н39	505409.07	2215052.50

Условные обозначения:

-  - предполагаемый участок земель, на которых планируется размещение объекта
-  - границы и номер земельного участка, сведения о которых внесены в ЕГРН
-  - границы и номер объекта капитального строительства, сведения о которых внесены в ЕГРН
-  - зоны с особыми условиями использования территории, сведения о которых внесены в ЕГРН
-  - обозначение запрашиваемого земельного участка
-  - характерная точка границ земель или части земельного участка
-  - номер кадастрового квартала



Масштаб 1: 500

Заявитель:

МП

(для юридических лиц и индивидуальных предпринимателей)

/ Егошина И.В.

(подпись, расшифровка подписи)